

REPUBLICA MOLDOVA

CONSILIUL RAIONAL TELENEȘTI

MD-5801, or. Telenești, str.31 August, 9 tel: (258)2-20-58, 2-26-50, fax: 2-24-50
www.telenesti.md, consiliul.raional-telenesti@apl.gov.md, consiliul@telenesti.md

DECIZIA nr. 3/17

din 29 iulie 2025

Cu privire la delimitarea masivă a bunurilor imobile proprietate publică a UAT de nivelul II Consiliul raional Telenești, amplasate în hotarele UAT Hirișeni (8932), raionul Telenești

Examinând materialele de delimitare masivă a bunurilor imobile proprietate publică, după apartenență și domenii, aflate în administrarea UAT de nivelul II Consiliul raional Telenești, amplasate în hotarele UAT de nivelul I Hirișeni (8932) raionul Telenești, întocmite de către „DarySophead” SRL, ținând cont de prevederile Legii Cadastrului bunurilor imobile nr. 1543/1998, art. 4(1), art. 16 (1) lit. a), Legea nr. 29/2018 cu privire la delimitarea proprietății publice, Hotărârea Guvernului Republicii Moldova nr. 63/2019 pentru aprobarea Regulamentului privind modul de delimitare a bunurilor imobile proprietate publică, Hotărârea Guvernului Republicii Moldova nr. 80/2019 privind aprobarea Programului de stat pentru delimitarea bunurilor imobile, inclusiv a terenurilor proprietate publică, pentru anii 2019–2026, în temeiul art. 43 (1), lit. c), d), (2) Legea administrației publice locale nr. 436/2006, Consiliul raional

DECIDE:

1. Se aprobă lista bunurilor imobile proprietate publică a UAT de nivelul II, Consiliul raional Telenești, amplasate în hotarele UAT de nivelul I Hirișeni (8932) raionul Telenești, procesul-verbal, planul de contur și planul geometric a delimitării masive, conform anexelor 1, 2, 3, 4 , parte componentă a prezentei decizii.
2. Se pune în sarcina președintelui raionului Telenești, [REDACTED] asigurarea înregistrării bunurilor formate la I.P. Cadastrul Bunurilor Imobile, Serviciul Cadastral Teritorial Telenești.
3. După înregistrarea bunurilor imobile la I.P. Cadastrul Bunurilor Imobile, [REDACTED] serviciului Relații Funciare și Cadastru [REDACTED] va efectua înscrierile necesare în registrul cadastral al Consiliului raional.
4. Prezenta decizie urmează a fi adusă la cunoștința titularilor funcțiilor vizate, se publică pe site-ul www.telenesti.md, și intră în vigoare la data includerii în Registrul de Stat al actelor locale.


Președintele ședinței

Svetlana CUPCEA

Secretarul Consiliului raional

Vasilii BULAT





Lista bunurilor imobile proprietate publică a UAT de nivel II


Nr/O	Bunul imobil	Categoria de destinație/ modul de folosință	Adresa	Număr cadastral	Suprafața	Numărul de niveluri ale construcției	Denumirea entității care gestionează bunul imobil	Domeniul (public/ privat)	Administrator
1	Teren	Terenuri destinate industriei, transporturilor, telecomunicațiilor și cu alte destinații special. Aferent drumurilor publice din extravilan	r-nul Telenești, sat. Hirîșeni	89322020018	5.8035 ha	-	UAT2	public	
2	Teren	Terenuri destinate industriei, transporturilor, telecomunicațiilor și cu alte destinații special. Aferent drumurilor publice din extravilan	r-nul Telenești, sat. Hirîșeni, extravilan	89322021126	1.2474 ha	-	UAT2	public	
3	Teren	Terenuri destinate industriei, transporturilor, telecomunicațiilor și cu alte destinații special. Aferent drumurilor publice din extravilan	r-nul Telenești, sat. Hirîșeni, extravilan	89323100199	3.5425 ha	-	UAT2	public	
4	Teren	Terenuri destinate industriei, transporturilor, telecomunicațiilor și cu alte destinații special. Aferent drumurilor publice din extravilan	r-nul Telenești, sat. Hirîșeni, extravilan	89323100481	0.5801 ha	-	UAT2	public	
5	Teren	Terenuri destinate industriei, transporturilor, telecomunicațiilor și cu alte destinații special. Aferent drumurilor publice din extravilan	r-nul Telenești, sat. Hirîșeni, extravilan	89323110182	4.9181 ha	-	UAT2	public	
6	Teren	Terenuri destinate industriei, transporturilor, telecomunicațiilor și cu alte destinații special. Aferent drumurilor publice din extravilan	r-nul Telenești, sat. Hirîșeni, extravilan	89323130339	0.9262 ha	-	UAT2	public	

Elena Mirciu
 Carolina Doncila
 Vasilii Petica

Președintele comisiei de delimitare

Primar UAT Hirîșeni

Specialist privind reglementarea regimului funciar UAT Hirîșeni



Președintele Consiliului Raional Telenești

Diracția Relații Funciare și Cadastru

Agenția "Apele Moldovei"

Ministerul Mediului

Agenția "Moldsilva"

Ministerul Culturii al Republicii Moldova

Agenția Geodezie Cartografie și Cadastru

Florin Tulgara

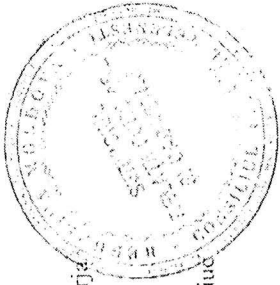
Constantin Cîrja


Olesea Grosu

Maria Romaniuc

Petru Rotaru

Vladimir Vornic





PROCES-VERBAL

cu privire la delimitarea masivă a bunurilor imobile proprietate publică

amplasate în

r-nul Telenesti, sat. Hiriseni

(localitatea administrativ-teritorială în care se află proprietatea publică)

din "18" 03 2025

sat. Hiriseni
(localitatea)

I. În conformitate cu Legea nr 29/2018 privind delimitarea proprietății publice, comisia de delimitare a bunurilor imobile proprietate publică, în componența

reprezentantul Agenției Proprietăți Publice

Elena Mirciu

reprezentantul autorității administrației publice locale

Administrația Publică Locală sat. Hiriseni

(autoritatea publică locală)

Carolina Doncila

(funcția, numele, prenumele)

specialistul pentru reglementarea regimului funciar al primăriei

Administrația Publică Locală sat. Hiriseni

(denumirea)

Vasili Petica

(numele, prenumele)

reprezentantul Consiliului raional/Adunării populare a UTA Găgăuzia (după caz)

Iurie Tulgăra

(denumirea)

(numele, prenumele)

șeful serviciului relații funciare și cadastru al Consiliului raional/ UTA Găgăuzia (după caz)

Constantin Chirja

(denumirea)

(numele, prenumele)

reprezentant Agenția "Moldsilva", Petru Rotaru,

(autoritatea administrației publice centrale) (funcția, numele, prenumele)

reprezentant Agenția "Apele Moldovei", Olesia Grasu,

(autoritatea administrației publice centrale) (funcția, numele, prenumele)

reprezentant Agenția Geodezie, Cartografie și Cadastru,

(autoritatea administrației publice centrale) (funcția, numele, prenumele)

reprezentant Ministerul Culturii al Republicii Moldova, Vladimir Vornic

(autoritatea administrației publice centrale)

reprezentant Ministerul Mediului, Maria Romanuc

I. Bunuri imobile proprietate publică a statului:

1) din domeniul public

a)	23	terenuri, cu suprafața totală	199 838	ha
b)	1	construcții, cu suprafața totală	498 9	m ²
c)		încăperi izolate, cu suprafața totală		m ²

2) din domeniul privat

a)		terenuri, cu suprafața totală		ha
b)		construcții, cu suprafața totală		m ²
c)		încăperi izolate, cu suprafața totală		m ²

conform Listei bunurilor imobile proprietate publică a statului (se anexează)

II. Bunuri imobile proprietate publică a unității administrativ-teritoriale de nivelul al doilea:


1) din domeniul public

a)	6	terenuri, cu suprafața totală	17 0178	ha
b)		construcții, cu suprafața totală		m ²
c)		încăperi izolate, cu suprafața totală		m ²

2) din domeniul privat

a)		terenuri, cu suprafața totală		ha
b)		construcții, cu suprafața totală		m ²
c)		încăperi izolate, cu suprafața totală		m ²

conform Listei bunurilor imobile proprietate publică a unității administrativ-teritoriale de nivelul al doilea (se anexează)



GUVERNUL REPUBLICII MOLDOVA
 AGENȚIA PROPRIETĂȚII PUBLICE
 Direcția administrare a bunurilor imobile

III. Bunuri imobile proprietate publică a unității administrativ-teritoriale de nivelul întâi:

Executor / Semnatura: *Plete*

Numărul avizului: *38/2011*

a) _____ terenuri, cu suprafața totală _____
 construcții, cu suprafața totală _____
 b) _____
 c) _____

GUVERNUL REPUBLICII MOLDOVA
 AGENȚIA PROPRIETĂȚII PUBLICE
 Direcția administrare a bunurilor imobile și relații funciare

Execuția: *215.8436 ha*

71.8963 ha

Numărul avizului: _____ m²

2) din domeniul privat




a)	44	terenuri, cu suprafața totală	54.3454	ha
b)		construcții, cu suprafața totală		m ²
c)		încăperi izolate, cu suprafața totală		m ²

conform Listei bunurilor imobile proprietate publică a unității administrativ-teritoriale de nivelul întâi (se anexează).

2. Drept bază cartografică pentru determinarea hotarelor terenurilor proprietate publică au servit _____
 (materialele ortofotoplane măsurări terestre)

3. Obiectele și propunerile la delimitarea bunurilor imobile
 AGENȚIA PROPRIETĂȚII PUBLICE
 Direcția administrare a bunurilor imobile și relații funciare

Semnăturile membrilor comisiei de delimitare
 Execuția / Semnatura: *P*



- _____ Elena Murea
- _____ Iurie Fulgăra
- _____ Constantin Cița
- _____ Carolina Donicla
- _____ Vasili Petrea
- _____ Petru Rotari
- _____ Olesca Grosu
- _____ Maria Romanuc
- _____ Vladimir Vomic




PLANUL GEOMETRIC

a bunurilor proprietate publică aflate în r-nul Telenesti, sat. Hirseni
zona cadastrală: 8932



Scara 1:13.800 Sistem de coordonate: NAD83/59 (EPSG:4308)



Semne convenționale

- Limita Unității Administrative Teritoriale
- Limita intravilanului
- Limita sectorului cadastral
- 0024 Terenuri proprietate publică a Statului
- 0028 Terenuri proprietate publică a Raionului
- 0026 Terenuri proprietate publică a salubecomunelor/satelor
- Hotarâți terenurilor

COORDONAT

Tipul semnului	Descrierea semnului	Simbolul	Descrierea semnului	Simbolul
1	Terenuri proprietate publică a Statului		0024	Terenuri proprietate publică a Statului
2	Terenuri proprietate publică a Raionului		0028	Terenuri proprietate publică a Raionului
3	Terenuri proprietate publică a salubecomunelor/satelor		0026	Terenuri proprietate publică a salubecomunelor/satelor
4	Hotarâți terenurilor			Hotarâți terenurilor

Proiectant: [Signature]
 Verificat: [Signature]
 Data: 2024-09-01
 Loc: Chișinău




PLANUL DE CONTUR

a bunurilor proprietate publică aflate în r-nul Telenesti, sat. Hirseni



Scara: 1:13.800 Sistem de coordonate: Buxar 4769 (EPSG:4769)



- Semne convenționale**
- Limite Unități Administrative Teritoriale
 - Limite intravilanului
 - Limite sectorului cadastral
 - Terenuri proprietate publică a Statului
 - Terenuri proprietate publică a Raionului
 - Terenuri proprietate publică a satului/comunei/orășului
 - Hotarul terenurilor

COORDONAT:

- | | |
|-----------------------|---------------------|
| 1. Căminul satului | 11. Școala |
| 2. Agenția Municipală | 12. Căminul satului |
| 3. Școala nr. 1 | 13. Căminul satului |
| 4. Școala nr. 2 | 14. Căminul satului |
| 5. Școala nr. 3 | 15. Căminul satului |
| 6. Școala nr. 4 | 16. Căminul satului |
| 7. Școala nr. 5 | 17. Căminul satului |
| 8. Școala nr. 6 | 18. Căminul satului |
| 9. Școala nr. 7 | 19. Căminul satului |
| 10. Școala nr. 8 | 20. Căminul satului |

Executat de: [Redacted]
 [Redacted]
 [Redacted]
 [Redacted]