



REPUBLICA MOLDOVA

CONSILIUL RAIONAL TELENEȘTI

MD-5801, or. Telenești, str.31 August, 9 tel: (258)2-20-58, 2-26-50, fax: 2-24-50
www.telenesti.md, consiliul.raional-telenesti@apl.gov.md, consiliul@telenesti.md

DECIZIA nr. 3/18

din 29 iulie 2025

Cu privire la delimitarea masivă a bunurilor imobile proprietate publică a UAT de nivelul II Consiliul raional Telenești, amplasate în hotarele UAT Leușeni (8934), raionul Telenești

Examinând materialele de delimitare masivă a bunurilor imobile proprietate publică, după apartenență și domenii, aflate în administrarea UAT de nivelul II Consiliul raional Telenești, amplasate în hotarele UAT de nivelul I Leușeni (8934) raionul Telenești, întocmite de către „DarySophead” SRL, ținând cont de prevederile Legii Cadastrului bunurilor imobile nr. 1543/1998, art. 4(1), art. 16 (1) lit. a), Legea nr. 29/2018 cu privire la delimitarea proprietății publice, Hotărârea Guvernului Republicii Moldova nr. 63/2019 pentru aprobarea Regulamentului privind modul de delimitare a bunurilor imobile proprietate publică, Hotărârea Guvernului Republicii Moldova nr. 80/2019 privind aprobarea Programului de stat pentru delimitarea bunurilor imobile, inclusiv a terenurilor proprietate publică, pentru anii 2019–2026, în temeiul art. 43 (1), lit. c), d), (2) Legea administrației publice locale nr. 436/2006, Consiliul raional

DECIDE:


1. Se aprobă lista bunurilor imobile proprietate publică a UAT de nivelul II, Consiliul raional Telenești, amplasate în hotarele UAT de nivelul I Leușeni (8934), raionul Telenești, procesul-verbal, planul de contur și planul geometric a delimitării masive, conform anexelor 1, 2, 3, 4 , parte componentă a prezentei decizii.
2. Se pune în sarcina președintelui raionului Telenești, [REDACTED] asigurarea înregistrării bunurilor formate la I.P. Cadastrul Bunurilor Imobile, Serviciul Cadastral Teritorial Telenești.
3. După înregistrarea bunurilor imobile la I.P. Cadastrul Bunurilor Imobile, [REDACTED] viciului Relații Funciare și Cadastru [REDACTED] va efectua înscrierile necesare în registrul cadastral al Consiliului raional.
4. Prezenta decizie urmează a fi adusă la cunoștința titularilor funcțiilor vizate, se publică pe site-ul www.telenesti.md, și intră în vigoare la data includerii în Registrul de Stat al actelor locale.

Președintele ședinței [REDACTED]

Svetlana CUPCEA

Secretarul Consiliului raional [REDACTED]

Vasilii BULAT



Lista bunurilor imobile proprietate publică a UAT de nivel II

Nr/O	Bunul imobil	Categoria de destinație/ modul de folosință	GUVERNUL REPUBLICII MOLDOVA MINISTERUL PROTECȚIEI MEDIULUI	Adresa PUBLIC Direcție administrativă a bunurilor imobile	Număr cadastral	Suprafața	Numărul de niveluri ale construcției	Denumirea entității care gestionează bunul imobil	Domeniul (public/ privat)	Administrator
1	Teren	Terenuri din intravilanul localităților. Afierenți din intravilan (zona străzilor) drumurilor publice din intravilan (zona străzilor) Leușeni		89341010020	4.4895ha	-			public	

Președintele comisiei de delimitare

Primar UAT Leușeni

Specialist privind reglementarea regimului funciar UAT Leușeni

Președintele Consiliului Raional Telenești

Direcția Relații Funciare și Cadastru

Agenția "Apele Moldovei"

Ministerul Mediului

Agenția "Moldsilva"

Ministerul Culturii al Republicii Moldova



Elvira Pluta

Valeriu Lazarencu

Serghei Lungu

Iurie Tulgara


Constantin Cițja

Olesea Grosu

Maria Romaniuc

Petru Rotaru

Handwritten signature



PROCES-VERBAL

cu privire la delimitarea masivă a bunurilor imobile proprietate publică

amplasate în _____
r-nul Telenești, sat. Leușeni
(unitatea administrativ-teritorială, raionul, municipiul, UTA Găgăuzia)
din "09" Oct 2015 _____
sat. Leușeni
(localitatea)

I. În conformitate cu Legea nr. 29/2018 privind delimitarea proprietății publice, comisia de delimitare a bunurilor imobile proprietate publică, în componența:

- reprezentantul Agenției Proprietății Publice _____
Elvira Pluta
- reprezentantul autorității administrației publice locale _____
Administrația Publică Locală sat. Leușeni
(autoritatea publică locală)
Valeriu Lazarencu
(funcția, numele, prenumele)
- specialistul pentru reglementarea regimului funciar al primăriei _____
Administrația Publică Locală sat. Leușeni
Serghei Lungu
(numele, prenumele)
- reprezentantul Consiliului raional/Adunării populare a UTA Găgăuzia (după caz) _____
Iurie Tulgara
(numele, prenumele)
- șeful serviciului relații funciare și cadastru al Consiliului raional/UTA Găgăuzia (după caz) _____
Constantin Cîrjă
(numele, prenumele)
- reprezentant Agenția "Apele Moldovei", , Olesia Grosu
(autoritatea administrației publice centrale) (funcția, numele, prenumele)
- reprezentant Agenția "Moldsilva", , Petru Rotaru
(autoritatea administrației publice centrale) (funcția, numele, prenumele)
- reprezentant Ministerul Mediului, Maria Romaniuc
(autoritatea administrației publice centrale) (funcția, numele, prenumele)
- reprezentant Ministerul Culturii al Republicii Moldova, _____
(autoritatea administrației publice centrale) (funcția, numele, prenumele)

I. Bunuri imobile proprietate publică a statului:


- 1) din domeniul public:
 - a) _____ 12 _____ terenuri, cu suprafața totală _____ 90.865 _____ ha
 - b) _____ construcții, cu suprafața totală _____ _____ m²
 - c) _____ încăperi izolate, cu suprafața totală _____ _____ m²
- 2) din domeniul privat
 - a) _____ terenuri, cu suprafața totală _____ _____ ha
 - b) _____ construcții, cu suprafața totală _____ _____ m²
 - c) _____ încăperi izolate, cu suprafața totală _____ _____ m²

conform Listei bunurilor imobile proprietate publică a statului (se anexează).

II. Bunuri imobile proprietate publică a unității administrativ-teritoriale de nivelul al doilea:

- 1) din domeniul public:
 - a) _____ 1 _____ terenuri, cu suprafața totală _____ 4.4095 _____ ha
 - b) _____ construcții, cu suprafața totală _____ _____ m²
 - c) _____ încăperi izolate, cu suprafața totală _____ _____ m²
- 2) din domeniul privat:
 - a) _____ terenuri, cu suprafața totală _____ _____ ha
 - b) _____ construcții, cu suprafața totală _____ _____ m²
 - c) _____ încăperi izolate, cu suprafața totală _____ _____ m²

conform Listei bunurilor imobile proprietate publică a unității administrativ-teritoriale de nivelul al doilea (se anexează).



Bunuri imobile proprietate publică a unității administrativ-teritoriale de nivelul întâi:

1) <i>din domeniul public:</i>			
a)	180	terenuri, cu suprafața totală	334.1625 ha
b)		construcții, cu suprafața totală	m ²
c)		încăperi izolate, cu suprafața totală	m ²
2) <i>din domeniul privat:</i>			
a)	38	terenuri, cu suprafața totală	34.0275 ha
b)		construcții, cu suprafața totală	m ²
c)		încăperi izolate, cu suprafața totală	m ²

conform Listei bunurilor imobile proprietate publică a unității administrativ-teritoriale de nivelul întâi (se anexează).


2. Drept bază cartografică pentru determinarea hotarelor terenurilor proprietate publică au servit _____

(materialele ortofotoplane/măsurări terestre)

3. Obiecțiile și propunerile la delimitarea bunurilor imobile:

La bunuri imobile cu nr. cadastral 89341030203 (89340000034) cu construcția 89341030203.01 amplasată pe el, destinația din intravilanul localității cu modul de folosință aferent obiectivului, de cult, se stabilește zoră de litigiu.

AGENZIA PROPRIETĂȚII PUBLICE
 Direcția administrare a bunurilor imobile
 și relații funciare



Elvira Pluta

Iurie Tulgăra
(numele, prenumele)

Constantin Cîrjă
(numele, prenumele)

Valeriu Lazareșcu
(numele, prenumele)

Sergei Lungu
(numele, prenumele)


Olesea Grosu
(numele, prenumele)

Petru Rotaru

Maria Romanuc

(numele, prenumele)

(numele, prenumele)





PLANUL DE CONTUR

a bunurilor proprietate publică amplasate în r-aul Teienești, sat. Leuzeni



Scara 1:12.000 Sistem de coordonate: M-VA000 (EPSG:4326)



- Simboluri:
- Linie de delimitare administrativă
 - Linie de drum
 - Linie de apă curgătoare
 - Parcelă cadastrală
 - Parcelă cadastrală cu hatching
 - Parcelă cadastrală cu hatching
 - Parcelă cadastrală cu hatching



COORDONAT:

1	Ministerul Agriculturii și Dezvoltării Rurale	Ministerul Agriculturii și Dezvoltării Rurale
2	Administrația Județeană de Agricultură	Administrația Județeană de Agricultură
3	Consiliul Local Teienești	Consiliul Local Teienești
4	UAT r-aul Leuzeni	UAT r-aul Leuzeni
5	UAT sat Leuzeni	UAT sat Leuzeni
6	Agencia "Apela Muzărești"	Agencia "Apela Muzărești"
7	Agencia "Mădăraș"	Agencia "Mădăraș"
8	Ministerul Culturii și Patrimoniului Național	Ministerul Culturii și Patrimoniului Național
9	Ministerul Muncii	Ministerul Muncii

EXECUTANT
 "Euro-Survey" SA
 Strada nr. 100
 Teienești, județul Vaslui
 Contact: 0233 2021
 www.euro-survey.ro

