

# REPUBLICA MOLDOVA

## CONSILIUL RAIONAL TELENEȘTI

MD-5801, or. Telenești, str.31 August, 9 tel: (258)2-20-58, 2-26-50, fax: 2-24-50  
[www.telenesti.md](http://www.telenesti.md), [consiliul.raional-telenesti@apl.gov.md](mailto:consiliul.raional-telenesti@apl.gov.md), [consiliul@telenesti.md](mailto:consiliul@telenesti.md)

### DECIZIA nr. 3/19

din 29 iulie 2025

#### **Cu privire la delimitarea masivă a bunurilor imobile proprietate publică a UAT de nivelul II Consiliul raional Telenești, amplasate în hotarele UAT Ordășei (8941), raionul Telenești**

Examinând materialele de delimitare masivă a bunurilor imobile proprietate publică, după apartenență și domenii, aflate în administrarea UAT de nivelul II Consiliul raional Telenești, amplasate în hotarele UAT de nivelul I Ordășei (8941) raionul Telenești, întocmite de către „DarySophead” SRL, ținând cont de prevederile Legii Cadastrului bunurilor imobile nr. 1543/1998, art. 4(1), art. 16 (1) lit. a), Legea nr. 29/2018 cu privire la delimitarea proprietății publice, Hotărârea Guvernului Republicii Moldova nr. 63/2019 pentru aprobarea Regulamentului privind modul de delimitare a bunurilor imobile proprietate publică, Hotărârea Guvernului Republicii Moldova nr. 80/2019 privind aprobarea Programului de stat pentru delimitarea bunurilor imobile, inclusiv a terenurilor proprietate publică, pentru anii 2019–2026, în temeiul art. 43 (1), lit. c), d), (2) Legea administrației publice locale nr. 436/2006, Consiliul raional

#### **DECIDE:**

1. Se aprobă lista bunurilor imobile proprietate publică a UAT de nivelul II, Consiliul raional Telenești, amplasate în hotarele UAT de nivelul I Ordășei (8941) raionul Telenești, procesul-verbal, planul de contur și planul geometric a delimitării masive, conform anexelor 1, 2, 3, 4, parte componentă a prezentei decizii.
2. Se pune în sarcina președintelui raionului Telenești, [REDACTED] asigurarea înregistrării bunurilor formate la I.P. Cadastrul Bunurilor Imobile, Serviciul Cadastral Teritorial Telenești.
3. După înregistrarea bunurilor imobile la I.P. Cadastrul Bunurilor Imobile [REDACTED] serviciului Relații Funciare și Cadastru [REDACTED] va efectua înscrierile necesare în registrul cadastral al Consiliului raional.
4. Prezenta decizie urmează a fi adusă la cunoștința titularilor funcțiilor vizate, se publică pe site-ul [www.telenesti.md](http://www.telenesti.md), și intră în vigoare la data includerii în Registrul de Stat al actelor locale.

Președintele ședinței

Svetlana CUPCEA

Secretarul Consiliului raional

Vasilii BULAT



Lista bunurilor imobile proprietate publică r-nul Telenești, sat. Ordășei înregistrate în registrul bunurilor imobile la care se modifică suprafețele, sau amplasamentul în rezultatul delimitării

Nr/O	Până la executarea lucrărilor de delimitare		Categorie de destinație/ modul de folosință	Domeniul	După executarea lucrărilor de delimitare		Mențiuni
	Număr Cadastral	Suprafața			Nr. cadastral conform planului	Suprafața modificată	
1	89411010016	0.0213	Terenuri din intravilanul localităților. Aferent obiectivului public și administrativ	APL-1, domeniul public	89411010016	0.0213	aplasamentul
2	89411010057	1.6467	Terenuri din intravilanul localităților. Aferent drumurilor publice din intravilan (zona	APL-2, domeniul public	89411010057	1.1693	suprafața
3	89411010040	0.2734	Terenuri din intravilanul localităților. Aferent obiectivului public și administrativ	APL-1, domeniul public	89411010040	0.2720	suprafața
4	89410000043-RBI	0.0400	Terenuri din intravilanul localităților. Aferent obiectivului public și administrativ	APL-1, domeniul public	89411010041	0.0613	suprafața
5	89411010062	0.7659	Terenuri din intravilanul localităților. Aferent obiectivelor gospodăriei comunale	APL-1, domeniul public	89411010062	0.7653	suprafața
6	89412010196	4.1761	Terenuri ale fondului apelor. Aferent iazului	APL-1, domeniul public	89412010196	4.4255	suprafața
7	89412010199	2.8900	Terenuri destinate industriei, transporturilor, telecomunicațiilor și cu alte destinații special. Pentru exploatare miniere	APL-1, domeniul public	89412010199	3.3773	suprafața
8	89412090067	15.8725	Terenuri ale fondului silvic. Acoperire cu păduri și destinate împăduririi	APL-Domeniul public	89412090067	17.3155	suprafața



Președintele comisiei de delimitare

Primar UAT Ordășei

Specialist privind reglementarea regimului funciar UAT Ordășei

Președintele Consiliului Raional Telenești

Direcția Relații Funciare și Cadastru



Teodora Budaiian


Andrei Moldovanu

Aliona Șnuruleac

Iurie Tulgara

Constantin Cioba





conținutul Listei bunurilor imobile proprietate publică a unității administrativ-teritoriale de nivelul al doilea (se anexează)

III. Bunuri imobile proprietate publică a unității administrativ-teritoriale de nivelul întâi:

1) <i>din domeniul public:</i>			
a)	174	terenuri, cu suprafața totală	351.4572 ha
b)		construcții, cu suprafața totală	m <sup>2</sup>
c)		încăperi izolate, cu suprafața totală	m <sup>2</sup>
2) <i>din domeniul privat:</i>			
a)	9	terenuri, cu suprafața totală	14.1742 ha
b)		construcții, cu suprafața totală	m <sup>2</sup>
c)		încăperi izolate, cu suprafața totală	m <sup>2</sup>


conform Listei bunurilor imobile proprietate publică a unității administrativ-teritoriale de nivelul întâi (se anexează).


2. Drept bază cartografică pentru determinarea hotarelor terenurilor proprietate publică au servit \_\_\_\_\_

(materialele ortofotoplanelor/măsurări terestre)

3. Obiecțiile și propunerile la delimitarea bunurilor imobile:

Semnăturile membrilor comisiei de delimitare:



  
Teodora Budnăan

Iurie Tulgare

Constantin Cița

Andrei Moldovanu

Aliona Simandene

Olesea Grosu

Petru Rotari

Maria Rașnăuț

Ana Vărzari



