

REPUBLICA MOLDOVA
CONSILIUL RAIONAL TELENEȘTI

MD-5801, or. Telenești, str.31 August, 9 tel: (258)2-20-58, 2-26-50, fax: 2-24-50
www.telenesti.md, consiliul.raional-telenesti@apl.gov.md, consiliul@telenesti.md

DECIZIA nr. 4/13

din 21 octombrie 2025

**Cu privire la delimitarea masivă a bunurilor imobile
proprietate publică a UAT de nivelul II Consiliul raional
Telenești, amplasate în hotarele UAT Văsieni (8958), raionul Telenești**

Examinând materialele de delimitare masivă a bunurilor imobile proprietate publică, după apartenență și domenii, aflate în administrarea UAT de nivelul II Consiliul raional Telenești, amplasate în hotarele UAT de nivelul I Văsieni (8958) raionul Telenești, întocmite de către „DarySopcad” SRL, ținând cont de prevederile Legii Cadastrului bunurilor imobile nr. 1543/1998, art. 4alin. (1), art. 16 alin. (1) lit. a), Legea nr. 29/2018 cu privire la delimitarea proprietății publice, Hotărârea Guvernului Republicii Moldova nr. 63/2019 pentru aprobarea Regulamentului privind modul de delimitare a bunurilor imobile proprietate publică, Hotărârea Guvernului Republicii Moldova nr. 80/2019 privind aprobarea Programului de stat pentru delimitarea bunurilor imobile, inclusiv a terenurilor proprietate publică, pentru anii 2019–2026, în temeiul art. 43 (1), lit. c), d), (2) Legea administrației publice locale nr. 436/2006, Consiliul raional

DECIDE:

1. Se aprobă lista bunurilor imobile proprietate publică a UAT de nivelul II, Consiliul raional Telenești, amplasate în hotarele UAT de nivelul I Văsieni (8958), raionul Telenești, procesul-verbal, planul de contur și planul geometric a delimitării masive, conform anexelor 1, 2, 3, 4, parte componentă a prezentei decizii.
2. Se pune în sarcina președintelui raionului Telenești, dl Iurie Tulgara, asigurarea înregistrării bunurilor formate la I.P. Cadastrul Bunurilor Imobile, Serviciul Cadastral Teritorial Telenești.
3. După înregistrarea bunurilor imobile la I.P. Cadastrul Bunurilor Imobile șeful serviciului Relații Funciare și Cadastru dl. Constantin Cîrja, va efectua înscrierile necesare în registrul cadastral al Consiliului raional.
4. Prezenta decizie urmează a fi adusă la cunoștința titularilor funcțiilor vizate, se publică pe site-ul www.telenesti.md și intră în vigoare la data includerii în Registrul de Stat al actelor locale.

Președintele ședinței

Secretarul Consiliului raional



Vasile GUZUN

Vasilii BULAT



Lista bunurilor imobile proprietate publică a UAT de nivel II

Nr/O	Bunul imobil	Categoria de destinație/ modul de folosință	Adresa	Număr cadastral	Suprafața	Numărul de niveluri ale construcției	Denumirea entității care gestionează bunul imobil	Domeniul (public/ privat)	Administrator
1	Teren	Terenuri din intravilanul localităților. Aferent drumurilor publice din intravilan (zona străzilor)	r-nul Telenești, sat. Văsieni	89581020050	1.5282 ha	-	Consiliul Raional Telenești	public	
2	Teren	Terenuri din intravilanul localităților. Aferent drumurilor publice din intravilan (zona străzilor)	r-nul Telenești, sat. Văsieni	89581020051	1.0653 ha	-	Consiliul Raional Telenești	public	
3	Teren	Terenuri din intravilanul localităților. Aferent drumurilor publice din intravilan (zona străzilor)	r-nul Telenești, sat. Văsieni	89581020912	1.6186 ha	-	Consiliul Raional Telenești	public	

Executor /

Președintele comisiei de delimitare
 Numărul av
 Eivira Pluta

Primar UAT Văsieni
 Sergiu Mosneșuța

Specialist privind reglementarea regimului funciar UAT Văsieni
 Mihail Arnaud

Președintele Consiliului Raional Telenești
 Iurie Tuigara

Direcția Relații Funciare și Cadastru
 Constantin Cițja

I.P. Administrația Națională "Apele Moldovei"
 Olesea Grosu

Ministerul Mediului
 Maria Romaniuc

Agenția "Moldsilva"
 Petru Rotaru

Ministerul Culturii al Republicii Moldova
 Vladimir Vornic





1712X0

la Regulamentul privind modul de delimitare a bunurilor imobile proprietate publică

PROCES-VERBAL

cu privire la delimitarea masivă a bunurilor imobile proprietate publică

amplasate în r-nul Telenesti, sat. Vāsieni
(funitatea administrativ-teritorială, raionul, municipiul, UTA Găgăuzia)
din " " 20 sat. Vāsieni (localitatea)

I. În conformitate cu Legea nr. 29/2018 privind delimitarea proprietății publice, comisia de delimitare a bunurilor imobile proprietate publică, în componența:

- reprezentantul Agenției Proprietății Publice
reprezentantul autorității administrației publice locale
Administrația Publică Locală sat. Vāsieni
Moșneguța Sergiu
specialistul pentru reglementarea regimului funciar al primăriei
Administrația Publică Locală sat. Vāsieni
Arnaut Mihail
reprezentantul Consiliului raional/Adunării populare a UTA Găgăuzia (după caz)
Iurie Tulgăra
șeful serviciului relații funciare și cadastru al Consiliului raional/UTA Găgăuzia (după caz)
Constantin Cîrja
reprezentant Agenția "Moldsilva", Petru Rotaru,
reprezentant I.P. Administrația Națională "Apele Moldovei", Olesca Grosu,
reprezentant Ministerul Culturii al Republicii Moldova, Vladimir Vornic,
reprezentant Ministerul Mediului, Maria Romaniuc

Stamp: AGENȚIA NAȚIONALĂ DE PROPRIETĂȚI PUBLICE, Serviciu funciar imobiliar, Esecutor / Semnatura, Numărul avizului

I. Bunuri imobile proprietate publică a statului:

Table with 4 columns: Item description, Quantity, Area, Unit. Includes sub-sections for 'din domeniul public' and 'din domeniul privat'.

conform Listei bunurilor imobile proprietate publică a statului (se anexează).

II. Bunuri imobile proprietate publică a unității administrativ-teritoriale de nivelul al doilea:

Table with 4 columns: Item description, Quantity, Area, Unit. Includes sub-sections for 'din domeniul public' and 'din domeniul privat'.

conform Listei bunurilor imobile proprietate publică a unității administrativ-teritoriale de nivelul al doilea (se anexează).



III. Bunuri imobiliare proprietate publică a unității administrativ-teritoriale de nivelul întâi:

1) din domeniul public:			
a)	193	terenuri, cu suprafața totală	303,0955 ha
b)		construcții, cu suprafața totală	m ²
c)		încăperi izolate, cu suprafața totală	m ²
2) din domeniul privat:			
a)	33	terenuri, cu suprafața totală	30,8624 ha
b)		construcții, cu suprafața totală	m ²
c)		încăperi izolate, cu suprafața totală	m ²



conform Listei bunurilor imobiliare proprietate publică a unității administrativ-teritoriale de nivelul întâi (se anexează).

2. Drept bază cartografică pentru determinarea hotarelor terenurilor proprietate publică au servit _____
 (materialele ortofotoplane/măsurări terestre)

3. Obiecțiile și propunerile la delimitarea bunurilor imobiliare:

La bunurile imobile cu nr. cadastral 89581020280 (89580000016) cu construcțiile 89581020280.01 și 89581020280.02 amplasate pe el, destinația din intravilanul localității cu modul de folosință aferent obiectivului de cult, se stabilește zonă de litigiu.

Semnăturile membrilor comisiei de delimitare:



Elvira Pluta

Iurie Tulgara

Constantin Cîrja
 (numele, prenumele)

Sergiu Moșneguța

Mihail Arnaut


Petru Rotaru

Olesea Grosu

Maria Romaniuc

Vladimir Vornic

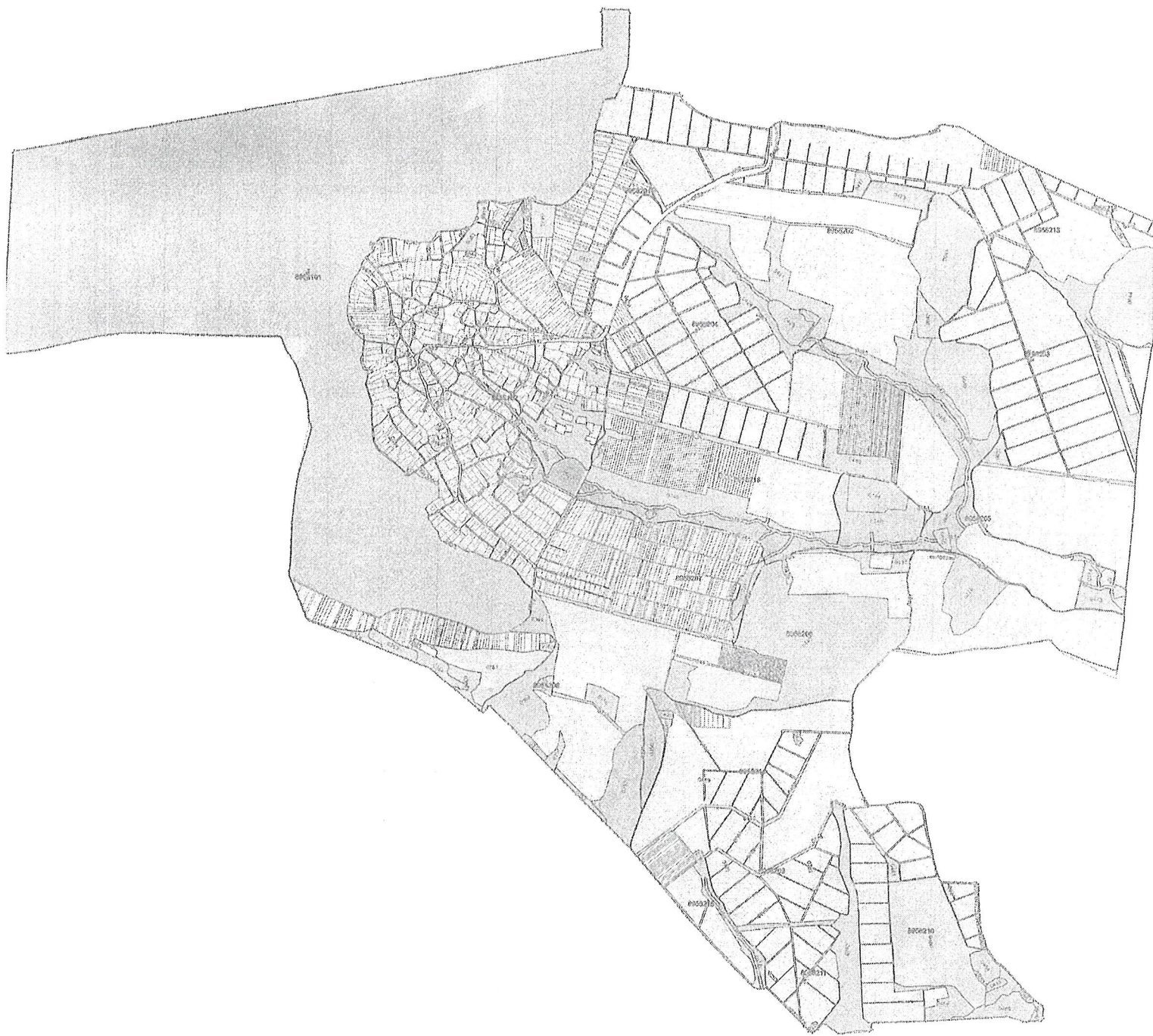




PLANUL DE CONTUR

a bunurilor proprietate publică amplasate în r-nul Telenesti, sat. Văsieni

Anexa 2



1:10.500 Sistem de coordonate: HRSR4759 (EPSG:4026)



- Schema convențională**
- Linia de delimitare a Unității Administrative Teritoriale
 - Linia de delimitare cadastrală
 - Linia de delimitare cadastrală
 - Terenuri de proprietate publică a Statului
 - Terenuri de proprietate publică a Municipiului
 - Terenuri de proprietate publică a sectorului de administrație
 - Măști de apă



COORDONAT:


1	Execuția tehnică a proiectului	Verificarea proiectului
2	Agencia Proprietăți Publice	Elyza Fluta
3	Comandamentul Telenesti	Constantin Cioba
4	UAT sat. Văsieni	Sergiu Măgureșcu
5	Ministerul Agriculturii și Dezvolțării Rurale	Mihail Anonit
6	Agencia "Metsika"	Petru Rotaru
7	Ministerul Culturii	Vladimir Vornic
8	Ministerul Mediului	Maria Romanovic
9	I.P. Administrația Națională "Apele Meteo"	Olimpia Grosu

EXECUTANT	
"DarySoft" SRL	
deținutarea meseriei	
r-nul Telenesti sat. Văsieni	
Coordonator/verificat	Maria Diana
Executant	Horia Diana



PLANUL GEOMETRIC

a bunurilor proprietate publică amplasate în r-nul Telenesti, sat. Văsieni
zona cadastrală: 0958



1:10.500 Sistem de coordonate: HRSR652 (EPSG:4924)




- Simbol convențional
- Linia de delimitare administrativă teritorială
 - Linia de proprietate
 - Linia de demarcație cadastrală
 - Terenul proprietate publică a statului
 - Terenul proprietate publică a județului
 - Terenul proprietate publică a municipiului/municipiului
 - Terenul proprietate privată



COORDONAT:	
1. Județul Vaslui	Comuna Vaslui
2. Municipiul Vaslui	Cartierul Vaslui
3. Municipiul Vaslui	Cartierul Vaslui
4. Municipiul Vaslui	Cartierul Vaslui
5. Municipiul Vaslui	Cartierul Vaslui
6. Municipiul Vaslui	Cartierul Vaslui
7. Municipiul Vaslui	Cartierul Vaslui
8. Municipiul Vaslui	Cartierul Vaslui
9. Municipiul Vaslui	Cartierul Vaslui

EXECUTANT	
"DorySoft" SRL	
Căminul nr. 10, Vaslui	
r-nul Vaslui, sat. Vaslui	
Conducător tehnic	Maria Bruma
Verificator	Maria Bruma



2014
2015
2016