



6.1

REPUBLICA MOLDOVA
CONSILIUL RAIONAL TELENEȘTI

MD-5801, or. Telenești, str.31 August, 9 tel: (258)2-20-58, 2-26-50, fax: 2-24-50
www.telenesti.md, consiliul.raional-telenesti@apl.gov.md, consiliul@telenesti.md

Proiect

DECIZIA nr. 3/

din 28 mai 2026

Cu privire la delimitarea masivă a bunurilor imobile proprietate publică a UAT de nivelul II – Consiliul Raional Telenești, din satul Bogzești, raionul Telenești

În temeiul art. 43 alin. (1) lit. c) și d), alin. (2) din Legea nr. 436/2006 privind administrația publică locală, examinând materialele de delimitare masivă a bunurilor imobile proprietate publică, după apartenență și pe domenii, aflate în administrarea UAT de nivelul II – Consiliul Raional Telenești, amplasate în hotarele satului Bogzești (8914), raionul Telenești, întocmite de către DarySophead SRL, ținând cont de prevederile Legii cadastrului bunurilor imobile nr. 1543/1998, art. 4 alin. (1) și art. 16 alin. (1) lit. a) din Legea nr. 29/2018 cu privire la delimitarea proprietății publice, Hotărârea Guvernului nr. 63/2019 pentru aprobarea Regulamentului privind modul de delimitare a bunurilor imobile proprietate publică și Hotărârea Guvernului nr. 80/2019 privind aprobarea Programului de stat pentru delimitarea bunurilor imobile, inclusiv a terenurilor proprietate publică, pentru anii 2019–2026, Consiliul Raional Telenești

DECIDE:

1. Se aprobă lista bunurilor imobile proprietate publică a UAT de nivelul II – Consiliul Raional Telenești, amplasate în hotarele satului Bogzești (8914), raionul Telenești, procesul-verbal, planul de contur și planul geometric al delimitării masive, conform anexelor nr. 1, 2, 3 și 4, părți integrante ale prezentei decizii.
2. Se împuternicește președintele raionului Telenești, dl Iurie Tulgara, să asigure înregistrarea bunurilor imobile delimitate la Instituția Publică Cadastrul Bunurilor Imobile, Serviciul Cadastral Teritorial Telenești.
3. După înregistrarea bunurilor imobile, șeful Serviciului Relații Funciare și Cadastru, dl Constantin Cîrja, va efectua înscrierile necesare în registrul cadastral al Consiliului Raional Telenești.
4. Prezenta decizie se aduce la cunoștința persoanelor vizate, se publică pe pagina oficială a Consiliului Raional Telenești, se include în Registrul de stat al actelor locale și intră în vigoare la data includerii în Registrul de stat al actelor locale.

Președintele ședinței

Secretarul Consiliului raional

Vasilii BULAT

Lista bunurilor imobile proprietate publică a UAT de nivel II

Nr/O	Bunul imobil	Categoria de destinație/ modul de folosință	Adresa	Număr cadastral	Suprafața	Numărul de niveluri ale construcției	Denumirea entității care gestionează bunul imobil	Domeniul (public/ privat)	Administrator
1	Teren	Terenuri destinate construcțiilor și amenajărilor. Terenuri pentru amplasarea construcțiilor publice	r-nul Telenești, sat. Bogzești, intravilan	89141020063	0.0685 ha	-	UAT II	public	
2	Teren	Terenuri destinate transporturilor, comunicațiilor electronice și exploatarii miniere. Terenurile drumurilor publice din extravilan	r-nul Telenești, sat. Bogzești, intravilan	89141020068	3.5778 ha	-	UAT II	public	
3	Teren	Terenuri destinate transporturilor, comunicațiilor electronice și exploatarii miniere. Terenurile drumurilor publice din extravilan	r-nul Telenești, sat. Bogzești, extravilan	89142020572	1.6982 ha	-	UAT II	public	

GUVERNUL REPUBLICII MOLDOVA
 AGENȚIA PROPRIETĂȚII PUBLICE
 Direcția administrare a bunurilor imobile
 și tereni funciare
 Executor / semnătura
 Șeful biroului avizului

Teodora Budaian

Vasile Ozun

Aurifer Schifos

Iurie Tulgăra



Constantin Cișia

Olesea Grosu

Maria Romaniuc

Petru Rotaru

Vladimir Vornic



[Handwritten signature]

Președintele comisiei de delimitare

Primar UAT Bogzești

Specialist privind reglementarea regimului funciar UAT Bogzești

Președintele Consiliului Raional Telenești

Direcția Relații Funciare și Cadastru

I.P. Administrația Națională "Apele Moldovei"

Ministerul Mediului

Agenția "Moldsilva"

Ministerul Culturii al Republicii Moldova

Î.C.S. "Premier Energy Distribution" S.A.

PROCES-VERBAL

cu privire la delimitarea masivă a bunurilor imobile proprietate publică

amplasate în _____ r-nul Telenești, sat. Bogzești
(autoritatea administrativ-teritorială: raionul, municipal, UTA Găgăuzia)
din " " 20 _____ sat. Bogzești
(localitatea)

I. În conformitate cu Legea nr. 29/2018 privind delimitarea proprietății publice, comisia de delimitare a bunurilor imobile proprietate publică, în componența:

reprezentantul Agenției Proprietății Publice _____ Teodora Budaian
reprezentantul autorității administrației publice locale _____
Administrația Publică Locală sat. Bogzești
Vasile Ozun
(funcția, numele, prenumele)
specialistul pentru reglementarea regimului funciar al primăriei _____
Administrația Publică Locală sat. Bogzești
(denumirea)
Aurica Selifos
(numele, prenumele)
reprezentantul Consiliului raional/Adunării populare a UTA Găgăuzia (după caz) _____
Iurie Tulgara
(numele, prenumele)
șeful serviciului relații funciare și cadastru al Consiliului raional/UTA Găgăuzia (după caz) _____
Constantin Cîrja
(numele, prenumele)
reprezentant Agenția "Moldsilva", Petru Rotaru
(autoritatea administrației publice centrale) (funcția, numele, prenumele)
reprezentant Administrația Națională "Apele Moldovei", Olesca Grosu
(autoritatea administrației publice centrale) (funcția, numele, prenumele)
reprezentant Ministerul Mediului, Maria Romaniuc
reprezentant Ministerul Culturii a Republicii Moldova, Vladimir Vornic
reprezentant I.C.S. "Premier Energy Distribution" S.A.

I. Bunuri imobile proprietate publică a statului:


1) din domeniul public:			
a) _____ 4	terenuri, cu suprafața totală	51,1004	ha
b) _____	construcții, cu suprafața totală	_____	m ²
c) _____	încăperi izolate, cu suprafața totală	_____	m ²
2) din domeniul privat			
a) _____	terenuri, cu suprafața totală	_____	ha
b) _____	construcții, cu suprafața totală	_____	m ²
c) _____	încăperi izolate, cu suprafața totală	_____	m ²

conform Listei bunurilor imobile proprietate publică a statului (se anexează).

II. Bunuri imobile proprietate publică a unității administrativ-teritoriale de nivelul al doilea:

1) din domeniul public:			
a) _____ 3	terenuri, cu suprafața totală	5,3445	ha
b) _____	construcții, cu suprafața totală	_____	m ²
c) _____	încăperi izolate, cu suprafața totală	_____	m ²
2) din domeniul privat:			
a) _____	terenuri, cu suprafața totală	_____	ha
b) _____	construcții, cu suprafața totală	_____	m ²
c) _____	încăperi izolate, cu suprafața totală	_____	m ²

conform Listei bunurilor imobile proprietate publică a unității administrativ-teritoriale de nivelul al doilea (se anexează).



III. Bunuri imobile proprietate publică a unității administrativ-teritoriale de nivelul întâi:

1) <i>din domeniul public:</i>				
a)	126	terenuri, cu suprafața totală	154.6124	ha
b)	7	construcții, cu suprafața totală	777.15	m ²
c)		încăperi izolate, cu suprafața totală		m ²
2) <i>din domeniul privat:</i>				
a)	8	terenuri, cu suprafața totală	3.4926	ha
b)		construcții, cu suprafața totală		m ²
c)		încăperi izolate, cu suprafața totală		m ²

conform Listei bunurilor imobile proprietate publică a unității administrativ-teritoriale de nivelul întâi (se anexează).

2. Drept bază cartografică pentru determinarea hotarelor terenurilor proprietate publică au servit _____
 (materialele ortofotoplanelor/măsurări terestre)

3. Obiecțiile și propunerile la delimitarea bunurilor imobile:


La bunurile imobile cu nr. cadastral 89141020248 cu construcția 89141020248, amplasată pe el, terenuri destinate construcțiilor și amenajărilor cu mod de folosință terenuri pentru amplasarea construcțiilor publice se stabilește zonă de fitigiu.

Semnăturile membrilor comisiei de delimitare:

GUVERNUL REPUBLICII MOLDOVA
 AGENȚIA PUBLICĂ DE PROPRIETATE PUBLICE
 Direcția administrare a bunurilor imobile și relații funciare

_____ / Semnătura
 Teodora Budaian

_____ / Semnătura
 Iurie Tulgara



_____ / Semnătura
 _____ / Semnătura
 _____ / Semnătura
 _____ / Semnătura
 _____ / Semnătura
 _____ / Semnătura

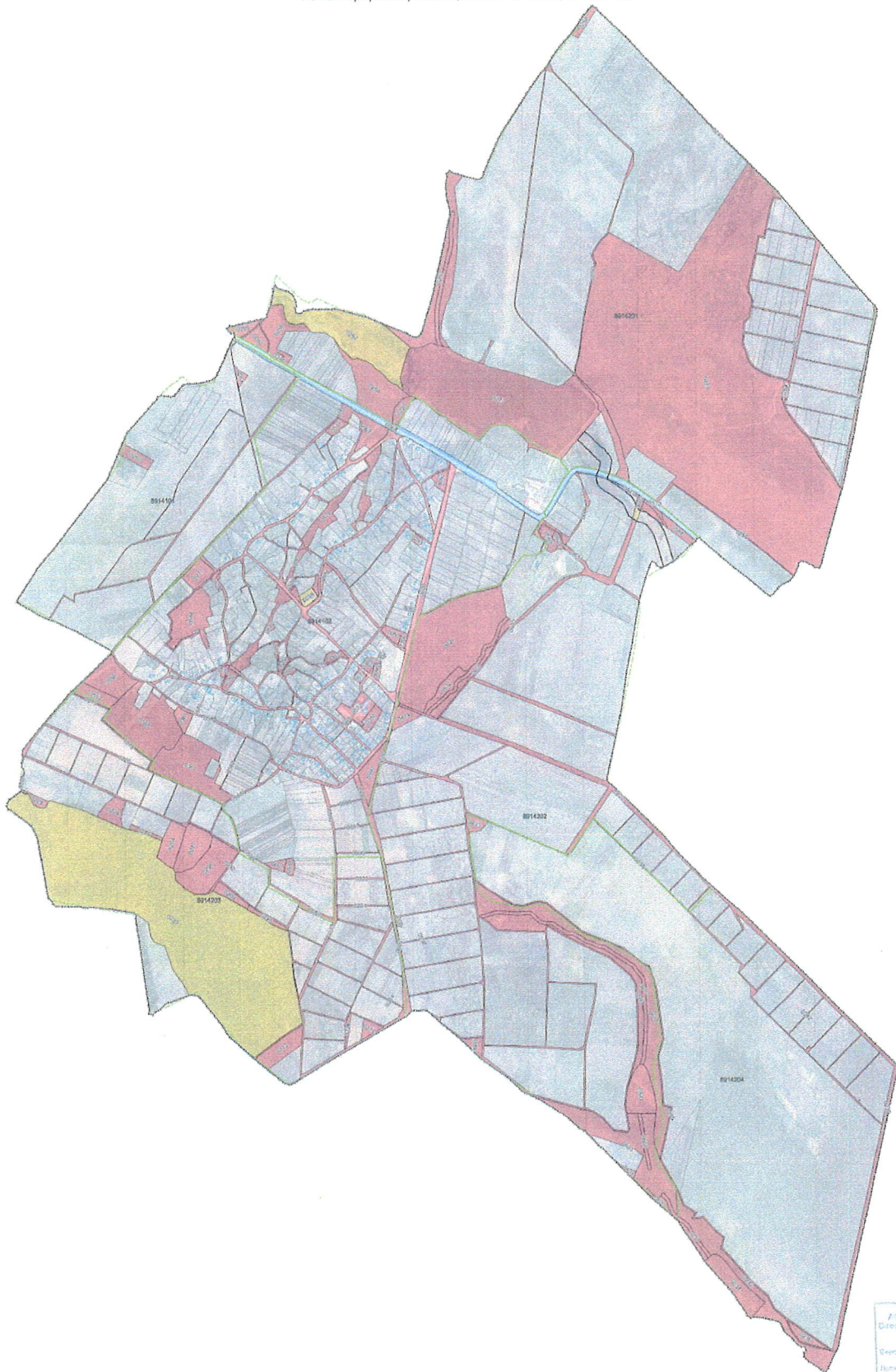
_____ / Semnătura
 Iurie Tulgara
 (numele, prenumele)
 Constantin Cîrjă
 (numele, prenumele)
 Vasile Ozun
 (numele, prenumele)
 Aurica Scîfos
 (numele, prenumele)
 Petru Rotaru
 (numele, prenumele)
 Olesca Grosu
 (numele, prenumele)
 Maria Romaniuc

Vladimir Vornic
 _____ / Semnătura
 Petru Valeriu



PLANUL DE CONTUR

a bunurilor proprietate publică amplasate în r-nul Telenesti, sat. Bogzești



AGENCIJA PROPRIETĂȚII PUBLICE
Direcția administrativă și cadastru
Eșantion 2 Satul Bogzești
Telenesti nr.333

Scara 1:8.500 Sistem de coordonate: Molitref99 (EPSG:4626)



- Simbol convențional**
- Unități teritoriale Administrative Teritoriale
 - Limita terenului
 - Limita sectorului cadastral
 - 0024 Terenuri proprietate publică a Statului
 - 0025 Terenuri proprietate publică a Raionului
 - 0026 Terenuri proprietate publică a satului/comunei/orașului
 - Hotelul terenurilor

COORDONAT:

- | # | Entitatea care administrează proprietatea bunului | Numele persoanei numărate în sarcina de deținere | Funcția sau data redactării proiectului (se aplică în cazurile de necesitate) |
|----|---|--|---|
| 1 | Agencia Proprietății Publice | Tecora Budalan | |
| 2 | Consiliul r-nul Telenesti | Vasile Telenesti | |
| 3 | Consiliul r-nul Telenesti | Constantin Căpă | |
| 4 | LIAT sat. Bogzești | Vasile Găvruta | |
| 5 | LIAT sat. Bogzești | Aurelia Șchioc | |
| 6 | Ministerul Culturii a Republicii Moldova | Vladimir Vornic | |
| 7 | Administrația Națională "Apel Măkovei" | Diana Grosu | |
| 8 | Agencia "Mokskva" | Petru Rotaru | |
| 9 | I.C.S. "Premier Energy Distribution" S.A. | Bianca Valeriu | |
| 10 | Ministerul Mediului | Maria Romanuc | |

EXECUTANT
"DorySopchad" SRL
delimitarea masivă
r-nul Telenesti, sat. Bogzești

Conducător verificat: Maria Brumă
Executant: Maria Brumă
18.02.2025
Vasile Șchioc
Vasileșcu Brumă

PLANUL GEOMETRIC

a bunurilor proprietate publică amplasate în r-nul Telenești, sat. Bogzești
zona cadastrală: 8914



Scara **1:8.500** Sistem de coordonate: MeLRef99 (EPSG:4026)



Simbol convențional

	Limite teritoriului Administrativ Teritorial
	Limite intravilanului
	Limite sectorului cadastral
	0024 Terenuri proprietate publică a Statului
	0015 Terenuri proprietate publică a Raionului
	0036 Terenuri proprietate publică a satului/comunei/orășului
	Historic terenurilor

COORDONAT:

1	Existența cart. subsolului geotehnică bază	Numele persoanei responsabile	Stemă de autoritate
2	Agencia Proprietăți Publice	Teodora Bujdăgan	
3	Consiliul r-nul Telenești	Kristina Tulcea	
4	Consiliul r-nul Telenești	Constanța	
5	UAT sat. Bogzești	Vasile Oană	
6	UAT sat. Bogzești	Aurelia Șchioc	
7	Ministerul Culturii a Republicii Moldova	Vladimir Vornic	
8	Administrația Națională "Apelul Moldovei"	Olesia Grosu	
9	Agencia "Inovația"	Petru Rotaru	
10	I.C.B. "Primer Energy Distribution" S.A.	Pavel Valeriu	
11	Ministerul Mediului	Maria Romanuc	

EXECUTANT	
"DarySopha" SRL	
delimitarea masivă	
r-nul Telenești, sat. Bogzești	
Conducător/verificat	Maria Brumă
Executant	Maria Brumă
10.03.2025	Vesceley Brumă