



6.3

REPUBLICA MOLDOVA
CONSILIUL RAIONAL TELENESȚI

MD-5801, or. Telenești, str.31 August, 9 tel: (258)2-20-58, 2-26-50, fax: 2-24-50
www.telenesti.md, consiliul.raional-telenesti@apl.gov.md, consiliul@telenesti.md

Proiect

DECIZIA nr. 3/

din 28 mai 2026

Cu privire la delimitarea masivă a bunurilor imobile proprietate publică a UAT de nivelul II - Consiliul raional Telenești, amplasate în hotarele satului Crăsnășeni, raionul Telenești

În temeiul art. 43 alin. (1) lit. c) și d), precum și alin. (2) din Legea nr. 436/2006 privind administrația publică locală, examinând materialele de delimitare masivă a bunurilor imobile proprietate publică, după apartenență și pe domenii, aflate în administrarea UAT de nivelul II Consiliul raional Telenești, amplasate în hotarele UAT de nivelul I satul Crăsnășeni (8928), raionul Telenești, întocmite de către „DarySophead” SRL, în conformitate cu prevederile art. 4 alin. (1) și art. 16 alin. (1) lit. a) din Legea cadastrului bunurilor imobile nr. 1543/1998, ale Legii nr. 29/2018 privind delimitarea proprietății publice, Hotărârii Guvernului nr. 63/2019 pentru aprobarea Regulamentului privind modul de delimitare a bunurilor imobile proprietate publică, Hotărârii Guvernului nr. 80/2019 privind aprobarea Programului de stat pentru delimitarea bunurilor imobile, inclusiv a terenurilor proprietate publică, pentru anii 2019–2026, Consiliul raional Telenești

DECIDE:

1. Se aprobă lista bunurilor imobile proprietate publică a UAT de nivelul II Consiliul raional Telenești, amplasate în hotarele UAT de nivelul I satul Crăsnășeni (8928), raionul Telenești, precum și procesul-verbal, planul de contur și planul geometric al delimitării masive, conform anexelor nr. 1, 2, 3 și 4, parte integrantă a prezentei decizii.
2. Se împuternicește Președintele raionului Telenești, dl Iurie Tulgara, să asigure înregistrarea bunurilor imobile formate la I.P. „Cadastrul Bunurilor Imobile”, Serviciul Cadastral Teritorial Telenești.
3. După înregistrarea bunurilor imobile la I.P. „Cadastrul Bunurilor Imobile”, șeful Serviciului relații funciare și cadastru, dl Constantin Cîrja, va efectua înscrierile necesare în registrul cadastral al Consiliului raional Telenești.
4. Prezenta decizie se aduce la cunoștința persoanelor vizate, se publică pe pagina web oficială a Consiliului raional Telenești www.telenesti.md și intră în vigoare la data includerii în Registrul de stat al actelor locale.

Președintele ședinței

Secretarul Consiliului raional

Vasili BULAT

Lista bunurilor imobile proprietate publică a UAT de nivel II

Nr/O	Bunul imobil	Categoria de destinație/ modul de folosință	Adresa	Număr cadastral	Suprafața	Numărul de niveluri ale construcției	Denumirea entității care gestionează bunul imobil	Domeniul (public/ privat)	Administrator
1	Teren	Terenuri destinate construcțiilor și amenajărilor. Teren pentru amplasarea construcțiilor publice	r-nul Telenеști, sat. Crăsnășeni	89281050065	0.0494 ha	-		public	
2	Teren	Terenuri destinate transporturilor, rețelelor de comunicații electronice și exploatarii miniere. Terenurile drumurilor publice din extravilan	r-nul Telenеști, sat. Crăsnășeni	89281050077	7.7953 ha	-		public	
3	Teren	Terenuri destinate transporturilor, rețelelor de comunicații electronice și exploatarii miniere. Terenurile drumurilor publice din extravilan	GUVERNUL REPUBLICII MOLDOVA AGENCIJA PROPRIETĂȚII PUBLICE r-nul Telenеști, sat. Crăsnășeni	89282080292	2.8983 ha	-		public	

Președintele comisiei de delimitare

Primar UAT Crăsnășeni

Specialist privind reglementarea regimului funciar UAT Crăsnășeni

Președintele Consiliului Raional Telenеști

Direcția Relații Funciare și Cadastru

I.P. Administrația Națională "Apele Moldovei"

Ministerul Mediului

Agenția "Moldsilva"

Ministerul Culturii al Republicii Moldova

Teodora Budaian

Cazacu Vasile

Șalaru Rodica

Iurie Tulgarea

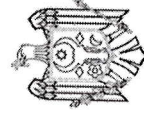



Constantin Cițja

Olesea Grosu

Maria Romanitic

Petru Rotaru

Vladimir Vormic



Digitally signed by Brumă Maria
Date: 2026.04.16 12:46:25 EEST
Reason: MoldSign Signature
Location: Moldova

MOLDOVA EUROPEANĂ

PROCES-VERBAL

cu privire la delimitarea masivă a bunurilor imobile proprietate publică

amplasate în

r-nul Telenești, sat. Crăsnășeni

(unitatea administrativ-teritorială, raionul, municipiul, UTA Găgăuzia)

din " " 20

sat. Crăsnășeni

(localitatea)

I. În conformitate cu Legea nr. 29/2018 privind delimitarea proprietății publice, comisia de delimitare a bunurilor imobile proprietate publică, în componența:

reprezentantul Agenției Proprietății Publice

Teodora Budaian

reprezentantul autorității administrației publice locale

Administrația Publică Locală sat. Crăsnășeni

Vasile Cazacu

(funcția, numele, prenumele)

specialistul pentru reglementarea regimului funciar al primăriei

Administrația Publică Locală sat. Crăsnășeni

(denumirea)

Rodica Șalaru

(numele, prenumele)

reprezentantul Consiliului raional/Adunării populare a UTA Găgăuzia (după caz)

Iurie Tulgara

(numele, prenumele)

șeful serviciului relații funciare și cadastru al Consiliului raional/UTA Găgăuzia (după caz)

Constantin Cîrja

(numele, prenumele)

reprezentant Agenția "Moldsilva", Petru Rotaru

(autoritatea administrației publice centrale) (funcția, numele, prenumele)

reprezentant Administrația Națională "Apele Moldovei", Olesia Grosu

(autoritatea administrației publice centrale) (funcția, numele, prenumele)

reprezentant Ministerul Mediului, Maria Romanieuc

reprezentant Ministerul Culturii a Republicii Moldova, Vladimir Vornic

I. Bunuri imobile proprietate publică a statului:

1) din domeniul public:

a)	8	terenuri, cu suprafața totală	526.5837	ha
b)	1	construcții, cu suprafața totală	181,6	m ²
c)		încăperi izolate, cu suprafața totală		m ²

2) din domeniul privat

a)		terenuri, cu suprafața totală		ha
b)		construcții, cu suprafața totală		m ²
c)		încăperi izolate, cu suprafața totală		m ²

conform Listei bunurilor imobile proprietate publică a statului (se anexează).

II. Bunuri imobile proprietate publică a unității administrativ-teritoriale de nivelul al doilea:

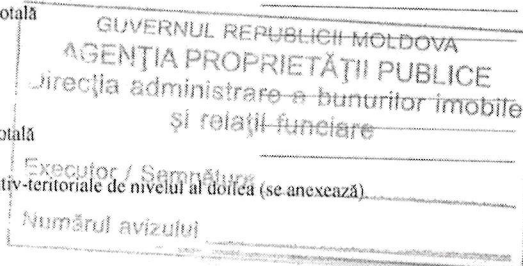
1) din domeniul public:

a)	3	terenuri, cu suprafața totală	10.743	ha
b)		construcții, cu suprafața totală		m ²
c)		încăperi izolate, cu suprafața totală		m ²

2) din domeniul privat:


a)		terenuri, cu suprafața totală		ha
b)		construcții, cu suprafața totală		m ²
c)		încăperi izolate, cu suprafața totală		m ²

conform Listei bunurilor imobile proprietate publică a unității administrativ-teritoriale de nivelul al doilea (se anexează).



III. Bunuri imobile proprietate publică a unității administrativ-teritoriale de nivelul întâi:

- | | | | |
|-------------------------|-----|---------------------------------------|----------|
| 1) din domeniul public: | | | |
| a) | 280 | terenuri, cu suprafața totală | 327.7849 |
| b) | | construcții, cu suprafața totală | |
| c) | | incăperi izolate, cu suprafața totală | |
| 2) din domeniul privat: | | | |
| a) | 51 | terenuri, cu suprafața totală | 96.9558 |
| b) | | construcții, cu suprafața totală | |
| c) | | incăperi izolate, cu suprafața totală | |



REPUBLICA MOLDOVA
 AGENȚIA PROPRIETĂȚII PUBLICE
 Direcția administrare a bunurilor imobile
 și relații funciare

Executor / Semnatura _____

conform Listei bunurilor imobile proprietate publică a unității administrativ-teritoriale de nivelul întâi (se anexează).

2. Drept bază cartografică pentru determinarea hotarelor terenurilor proprietate publică au servit _____

(materialele ortofotoplanelor/măsurări terestre) 03.04-27.23 din 15.04.2026

3. Obiecțiile și propunerile la delimitarea bunurilor imobile:

GUVERNUL REPUBLICII MOLDOVA
 AGENȚIA PROPRIETĂȚII PUBLICE
 Direcția administrare a bunurilor imobile
 și relații funciare

Executor / Semnatura _____

Numărul avizului _____

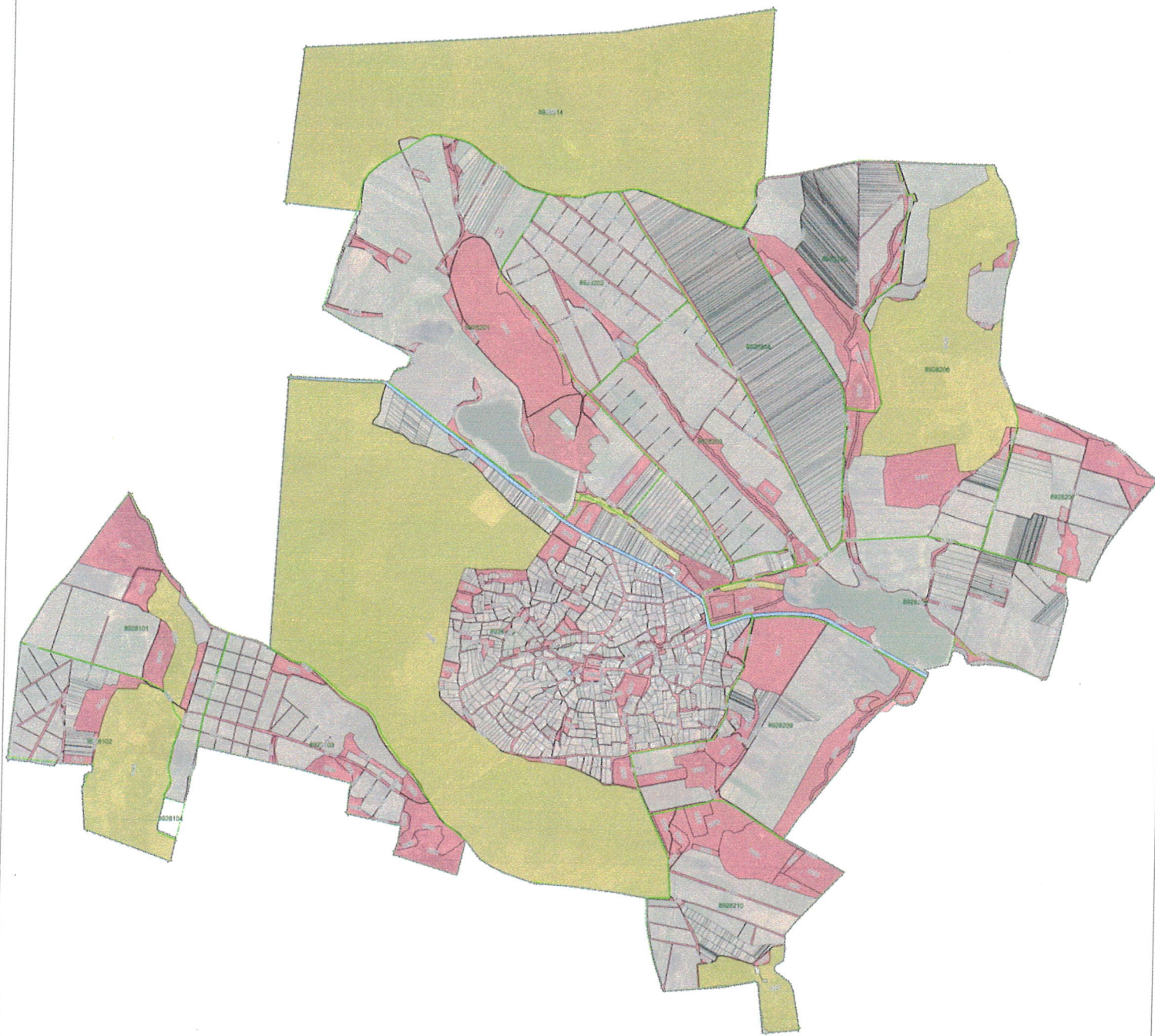
Teodora Budaiian

Semnăturile membrilor comisiei de delimitare:

		Iurie Tulgara <i>(numele, prenumele)</i>
		Constantin Cirja <i>(numele, prenumele)</i>
		Vasile Cazacu <i>(numele, prenumele)</i>
		Rodica Șalaru <i>(numele, prenumele)</i>
		Petru Rotaru <i>(numele, prenumele)</i>
		Olesea Grosu <i>(numele, prenumele)</i>
		Maria Romaniuc
		Vladimir Vomic



PLANUL DE CONTUR
a bunurilor proprietate publică aflate în r-nul Telenești, sat. Crăsnășeni



Scara **1:12.500** Sistem de coordonate: Molliat99 (EPSG:4026)



- Simbol convențional:
- Linie Limită Administrativă Teritorială
 - Linie de intravilanului
 - Linie sectorială cadastrală
 - 0004 Terenuri proprietate publică a Statului
 - 0025 Terenuri proprietate publică a Raionului
 - 0026 Terenuri proprietate publică a satului/comunei/orașului
 - Hărțile terenurilor

COORDONAT:

#	Entitatea care administrează proprietatea publică	Numele persoanei responsabile de delimitare	Numărul sau data emitirii actului de delimitare
1	Agencia Proprietăți Publice		
2	Consiliul r-nul Telenești,	Iurie Tulgare	
3	Consiliul r-nul Telenești,	Constantin Cița	
4	UAT sat. Crăsnășeni	Vasile Cazacu	
5	UAT sat. Crăsnășeni	Rodica Șalanu	
6	Agencia "Moldova"	Petru Rotaru	
7	Ministerul Culturii a Republicii Moldova		
8	I.P. Administrația Națională "Apelul Moldovei"		

EXECUTANT

"DarySopchad" SRL	
r-nul Telenești, sat. Crăsnășeni	
Conducător/verificat	Maria Brumă
Executant	Maria Brumă
15.01.2025	Diana Stratari

